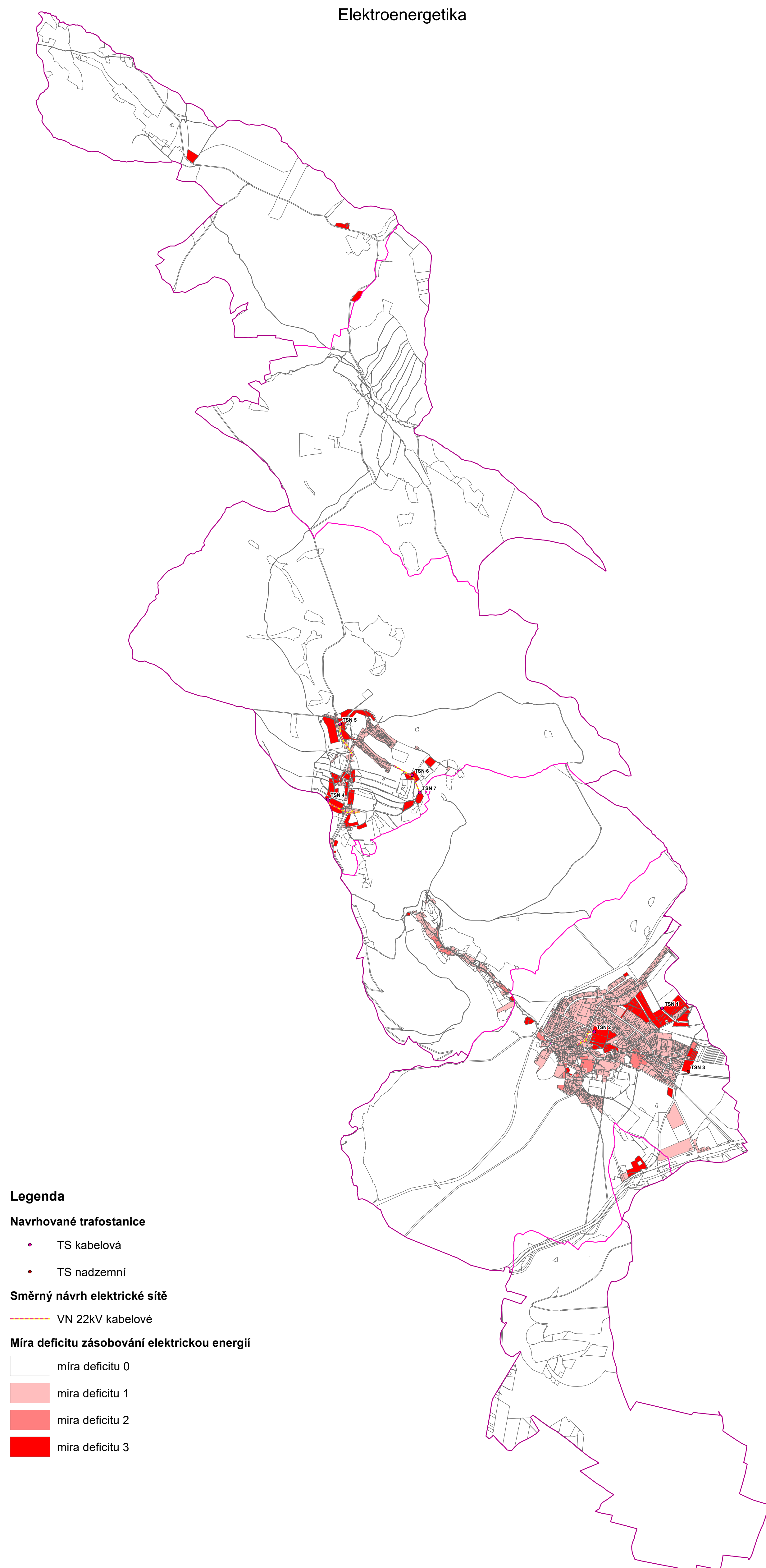
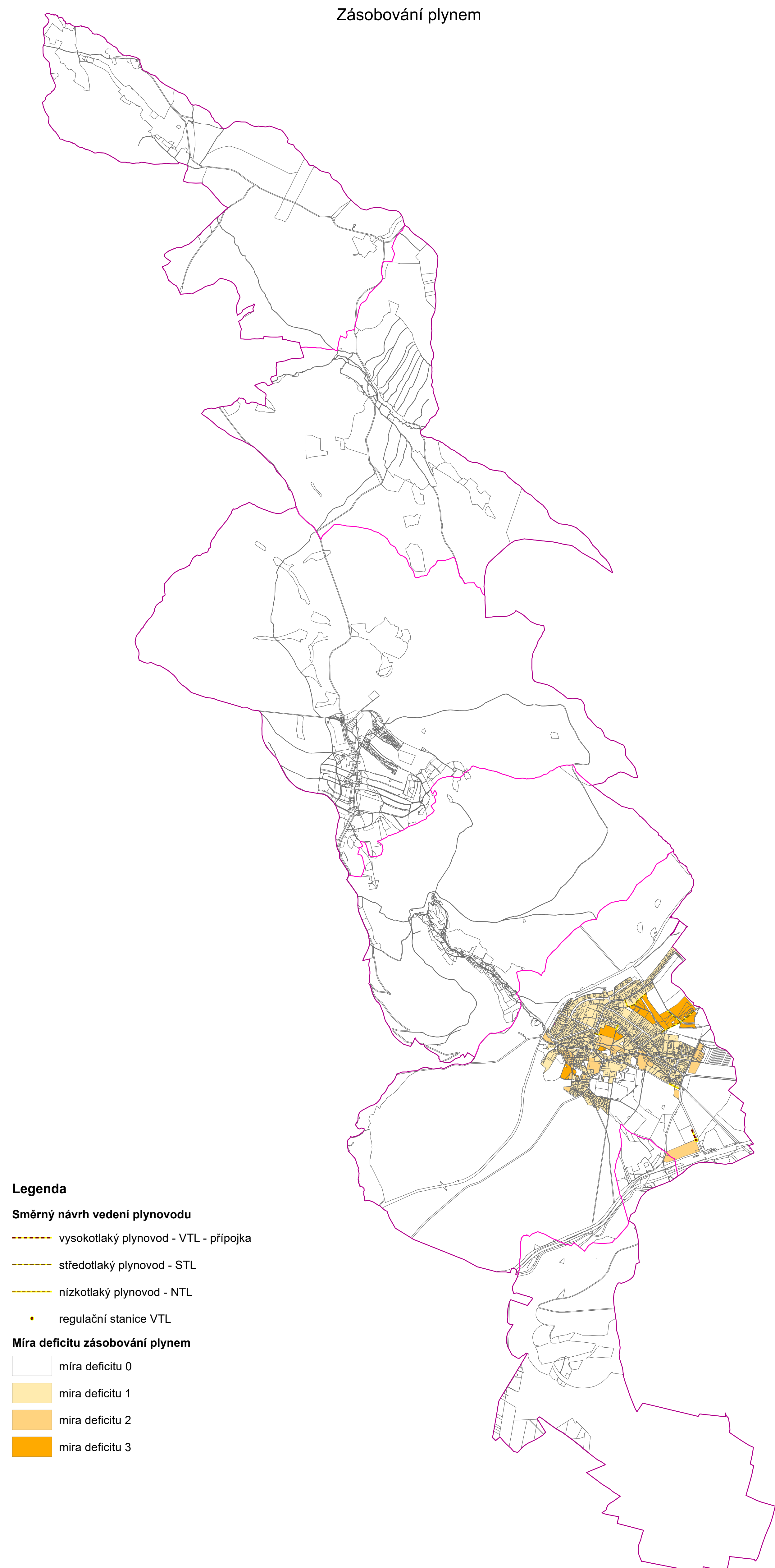


Elektroenergetika

Zásobování plynem



- Legenda**
- Navrhované trafostanice**
- TS kabelová
 - TS nadzemní
- Směrný návrh elektrické sítě**
- VN 22kV kabelové
- Míra deficitu zásobování elektrickou energií**
- míra deficitu 0
 - míra deficitu 1
 - míra deficitu 2
 - míra deficitu 3



- Legenda**
- Směrný návrh vedení plynovodu**
- vysokotlaký plynovod - VTL - přípojka
 - středotlaký plynovod - STL
 - nízkotlaký plynovod - NTL
 - regulační stanice VTL
- Míra deficitu zásobování plynem**
- míra deficitu 0
 - míra deficitu 1
 - míra deficitu 2
 - míra deficitu 3

Společná legenda

- Vymezení území**
- hranice řešeného území
 - hranice katastrálních území
 - hranice parcel dle KN

Míra deficitu obsluhy území jednotlivými systémy technické infrastruktury

plochy zastavěného a zastavitelného území jsou rozděleny z hlediska obsluhy jednotlivými subsystémy inženýrských sítí na 5 kategorií (0 – 4) – dle „míry deficitu“, tj. dle závažnosti opatření nutných k obslužení dosud neobsložených ploch takto:

míra deficitu 0 - území není napojené na danou soustavu technické infrastruktury a ani se jeho připojení v koncepci územního plánu nenavrhuje

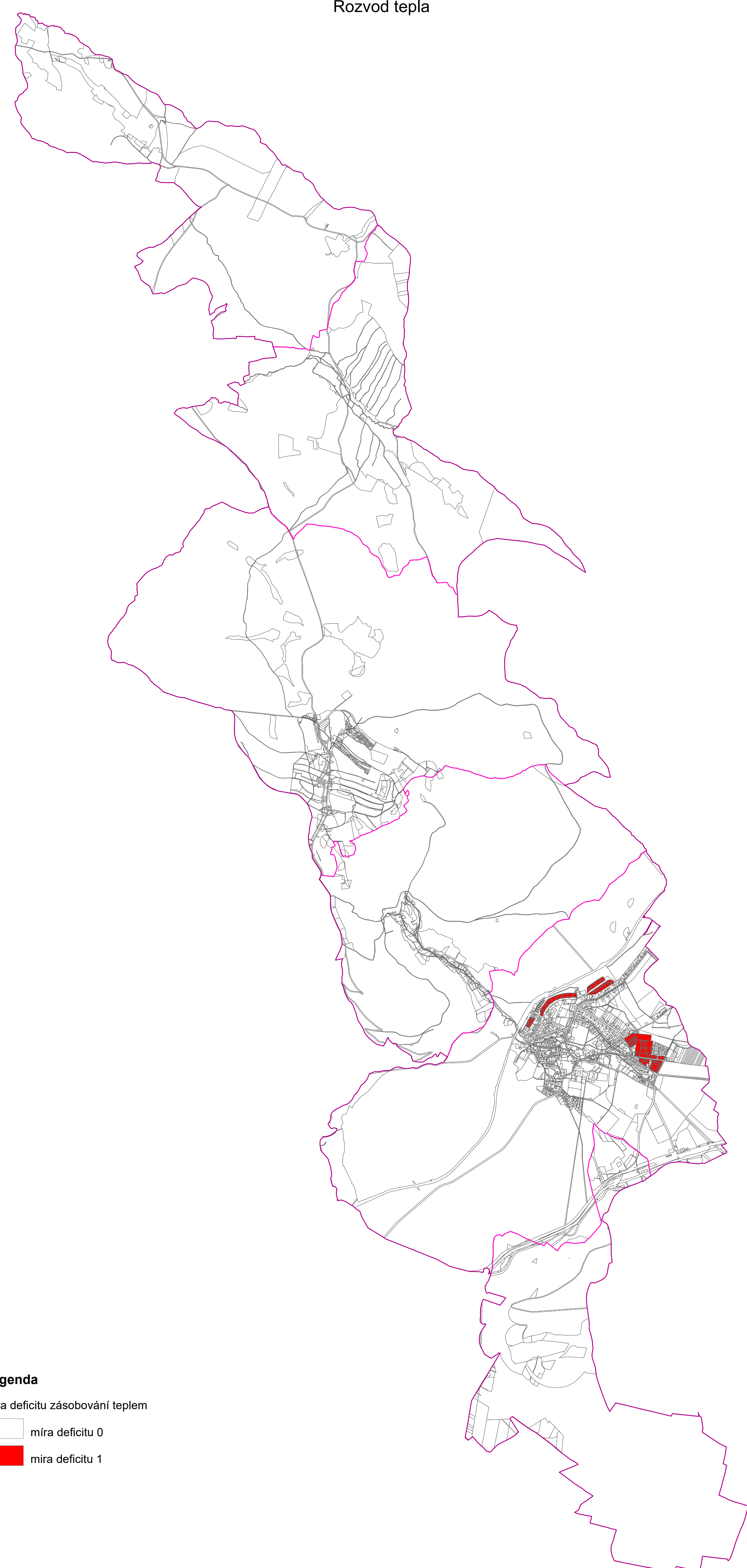
míra deficitu 1 - území je napojené nebo snadno napojitelné na danou soustavu technické infrastruktury

míra deficitu 2 - území je napojitelné s vynaložením přiměřených investic

míra deficitu 3 - území je obtížněji napojitelné s vynaložením relativně vyšších investičních nákladů

míra deficitu 4 - území velmi komplikovaně obslužitelné při vynaložení vysokých investic nebo vyžadující složitější koncepční zásahy do stávající sítě, nebo uceleně koordinované technické řešení v rámci rozsáhlejší rozvojové plochy

Rozvod tepla



- Legenda**
- Míra deficitu zásobování teplem**
- míra deficitu 0
 - míra deficitu 1

Územní plán Oseka - úplné znění po změně č.1	
Pořizovatel : Městský úřad Osek	04 - Schéma koncepce technické a dopravní infrastruktury 1 - energetika
Projektant : Ing.arch. František Pospíšil, Ph.D.	Měřítko: 1 : 25 000
zak. č. 239/2021	Etapa: Úplné znění po změně č.1.
Datum: 11 / 2024	Plán č.: 1 2 3 4 5 6
Technologie zpracování: GIS - ESR, datový model: Standard vybraných částí územního plánu (MMR 2019-2022) - souřadnicový systém: S - JTSK	

Záznam o účinnosti	
Označení správního orgánu, který poslední změnu ÚP vydal: Pořadové číslo poslední změny:	Zastupitelstvo města Osek 1.
Datum nabylí účinnosti poslední změny:	
Oprávněná úř. osoba pořizovatele:	Ing.arch. Zdenka Táborská
Podpis: _____	podpis: _____
otisk úředního razítka	

