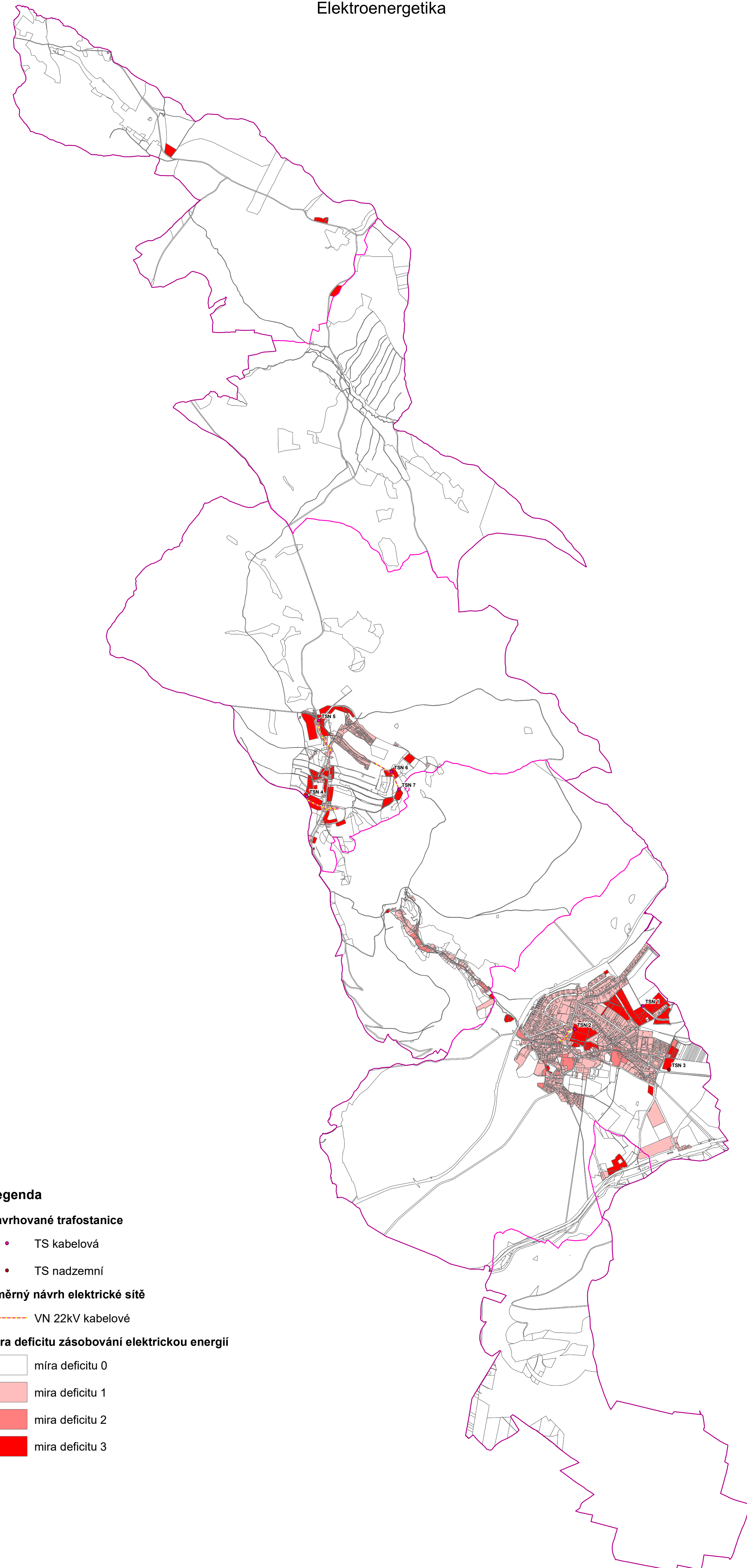
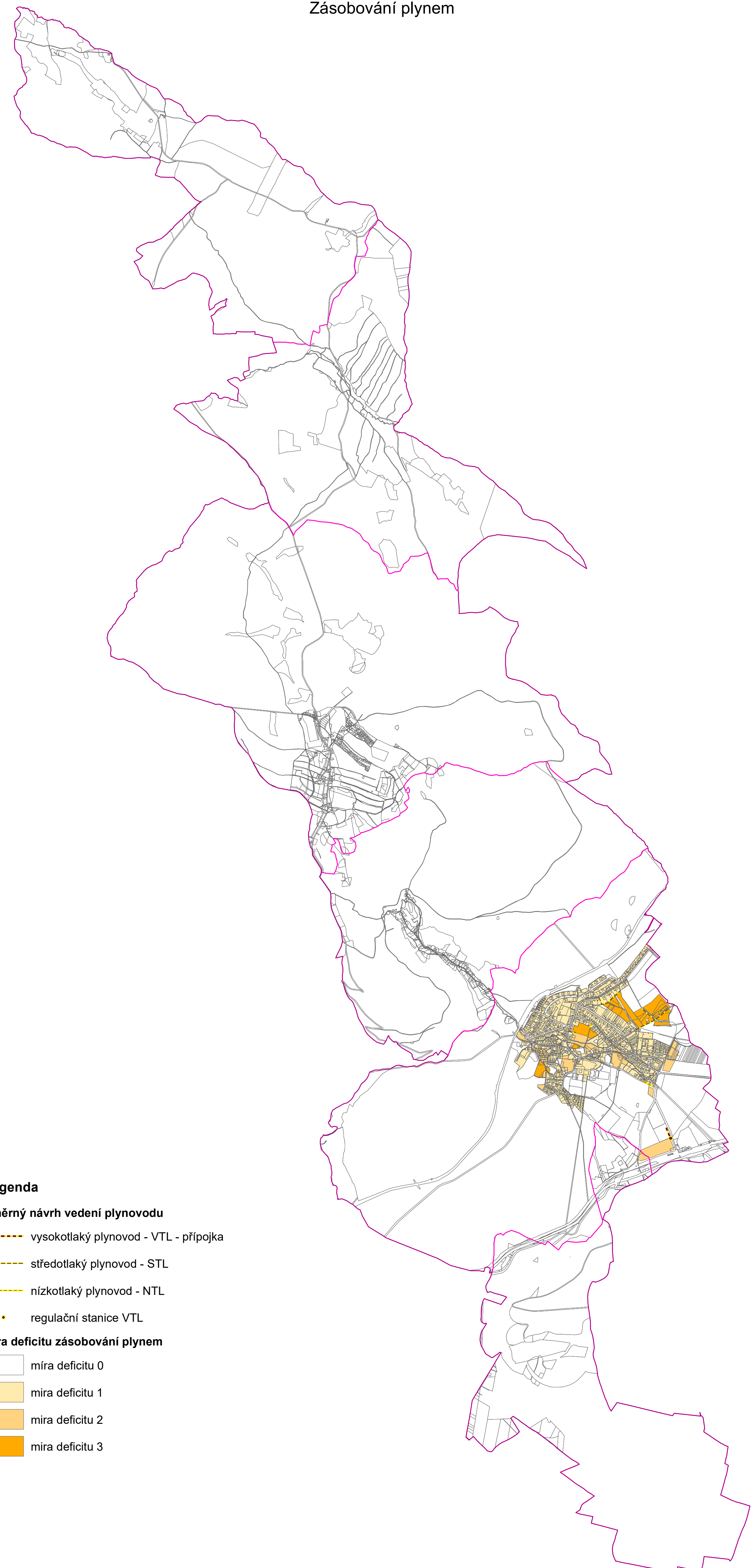


Elektroenergetika



- Legenda**
- Navrhované trafostanice**
- TS kabelová
 - TS nadzemní
- Směrný návrh elektrické sítě**
- VN 22kV kabelové
- Míra deficitu zásobování elektrickou energií**
- míra deficitu 0
 - míra deficitu 1
 - míra deficitu 2
 - míra deficitu 3

Zásobování plynem



- Legenda**
- Směrný návrh vedení plynovodu**
- vysokotlaký plynovod - VTL - přípojka
 - středotlaký plynovod - STL
 - nízkotlaký plynovod - NTL
 - regulační stanice VTL
- Míra deficitu zásobování plynem**
- míra deficitu 0
 - míra deficitu 1
 - míra deficitu 2
 - míra deficitu 3

Společná legenda

- Vymezení území**
- hranice řešeného území
 - hranice katastrálních území
 - hranice parcel dle KN

Míra deficitu obsluhy území jednotlivými systémy technické infrastruktury

plochy zastavěného a zastavitelného území jsou rozděleny z hlediska obsluhy jednotlivými subsystémy inženýrských sítí na 5 kategorií (0 – 4) – dle „míry deficitu“, tj. dle závažnosti opatření nutných k obslužení dosud neobsložených ploch takto:

míra deficitu 0 - území není napojené na danou soustavu technické infrastruktury a ani se jeho připojení v koncepci územního plánu nenavrhuje

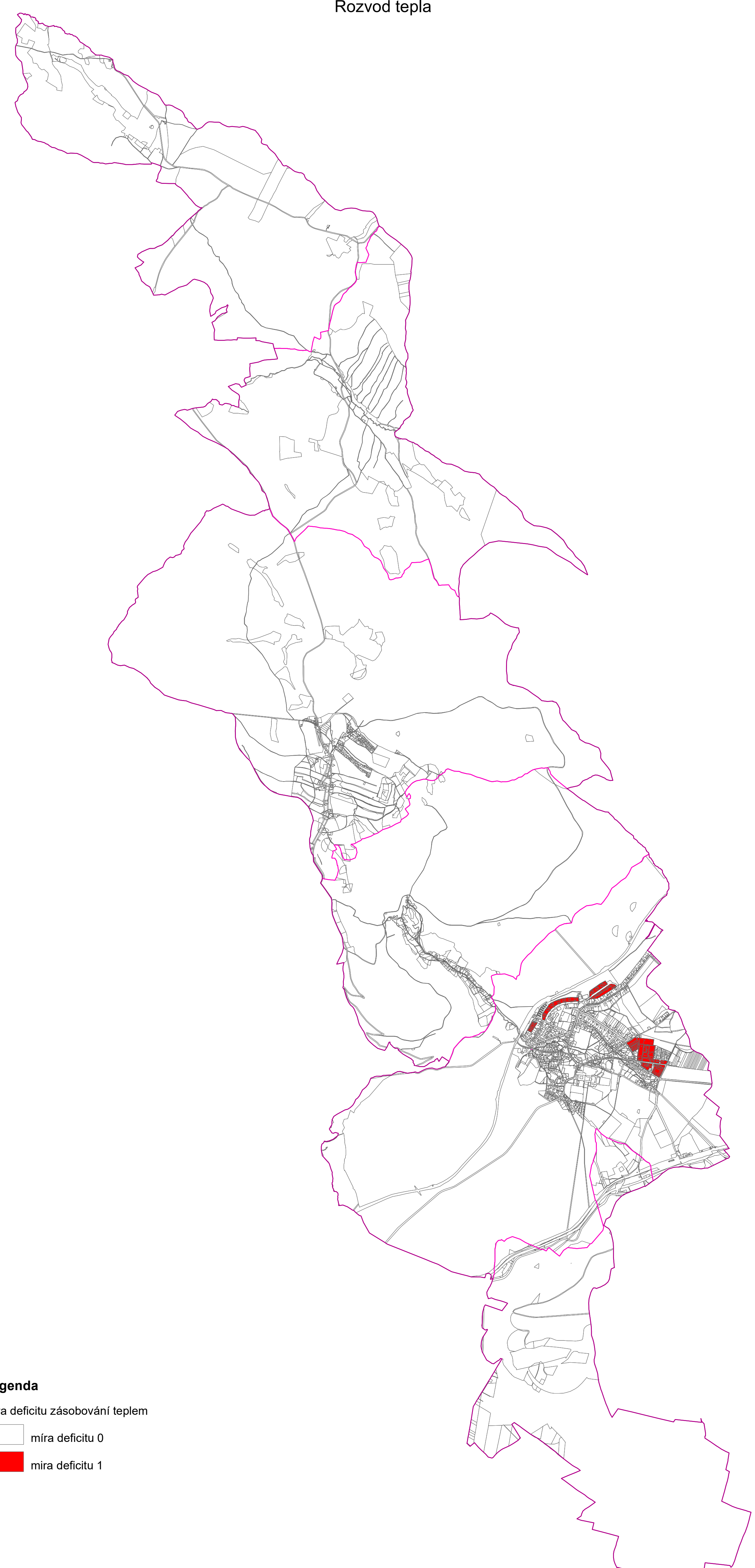
míra deficitu 1 - území je napojené nebo snadno napojitelné na danou soustavu technické infrastruktury

míra deficitu 2 - území je napojitelné s vynaložením přiměřených investic

míra deficitu 3 - území je obtížněji napojitelné s vynaložením relativně vyšších investičních nákladů

míra deficitu 4 - území velmi komplikovaně obslužitelné při vynaložení vysokých investic nebo vyžadující složitější koncepční zásahy do stávající sítě, nebo ucelené koordinované technické řešení v rámci rozsáhlejší rozvojové plochy

Rozvod tepla



- Legenda**
- Míra deficitu zásobování teplem**
- míra deficitu 0
 - míra deficitu 1

Územní plán Oseka - změna č. 1	
Pořizovatel: Městský úřad Osek	04 - Schéma koncepce technické a dopravní infrastruktury 1 - energetika
Projektant: Ing. arch. František Pospíšil, Ph.D.	Měřítko: 1 : 25 000
zak. č. 239/2021	Etapa: Účelová změna
Paré č. 1 2 3 4 5 6	Datum: 1 / 2024

Záznam o účinnosti	
Označení správního orgánu, který změnu územního plánu vydal	Zastupitelstvo města Osek
Datum nabylí účinnosti:	
Oprávněná ul. osoba pořizovatele: Ing. arch. Zdenka Taborska	
Číslo: poslední výměr územní plánovací činnosti podle § 24 odst. 1, zák. 183/2006 Sb. o územním plánování a stavebním řádu (územní plánovací dokumentace)	Podpis:
úřad územního rozvoje	

