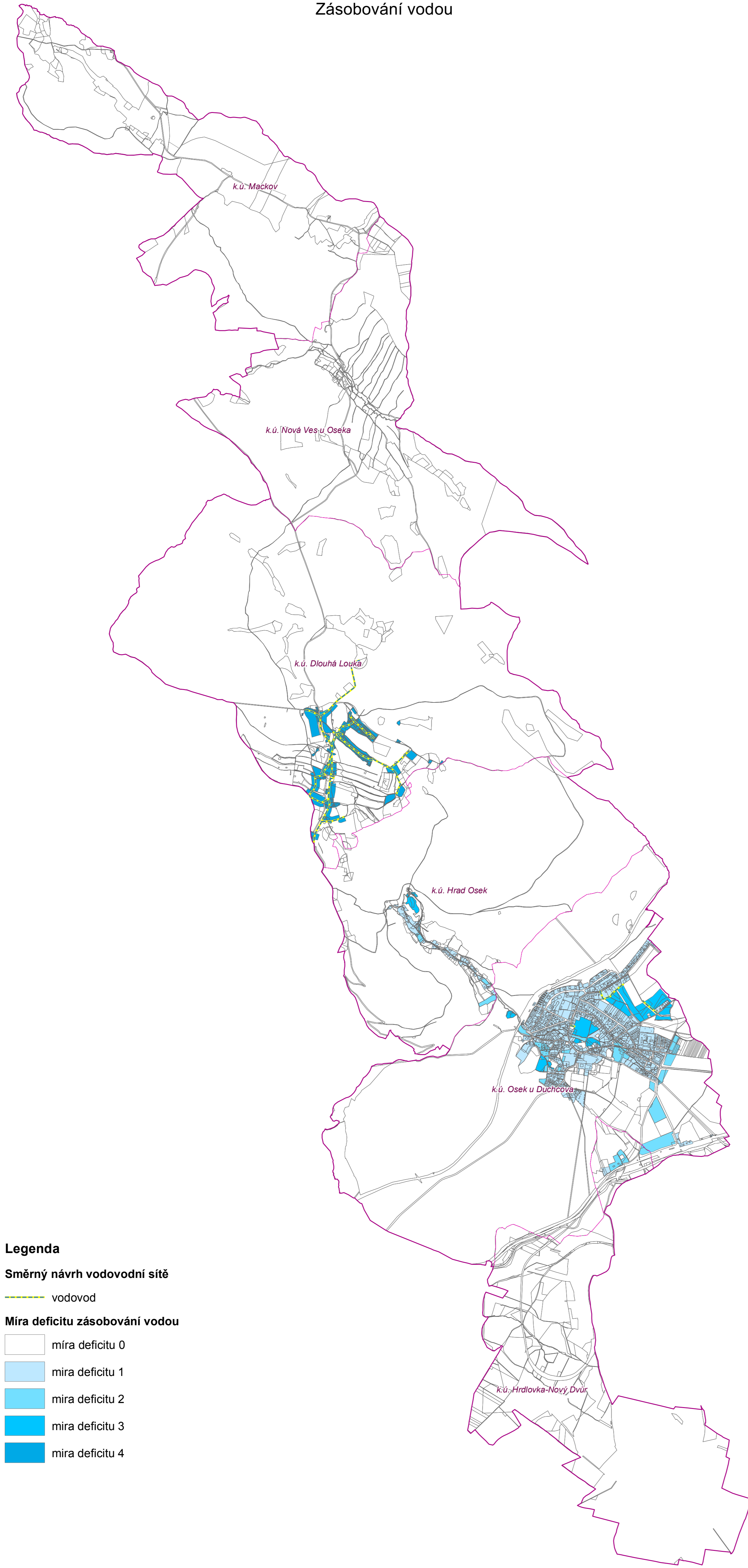


## Zásobování vodou



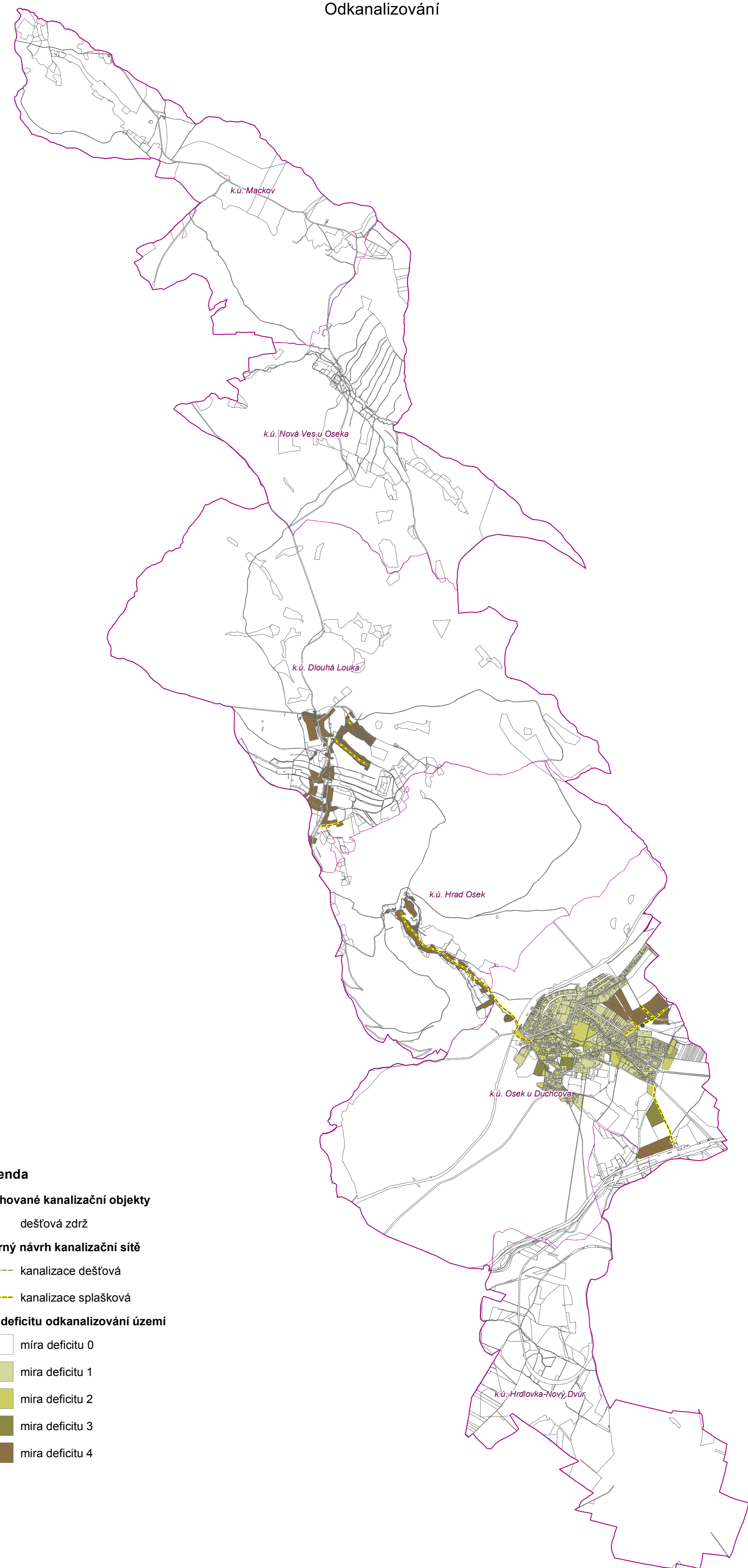
- Legenda**
- Směrný návrh vodovodní sítě**
- vodovod
- Míra deficitu zásobování vodou**
- míra deficitu 0
  - míra deficitu 1
  - míra deficitu 2
  - míra deficitu 3
  - míra deficitu 4

- Společná legenda**
- Vymezení území**
- hranice řešeného území
  - hranice katastrálních území
  - hranice parcel dle KN

**Míra deficitu obsluhy území jednotlivými systémy technické infrastruktury**  
plochy zastavěného a zastavitelného území jsou rozděleny z hlediska obsluhy jednotlivými subsystémy inženýrských sítí na 5 kategorií (0 – 4) – dle „míry deficitu“, tj. dle závažnosti opatření nutných k obslužení dosud neobsloužených ploch takto:

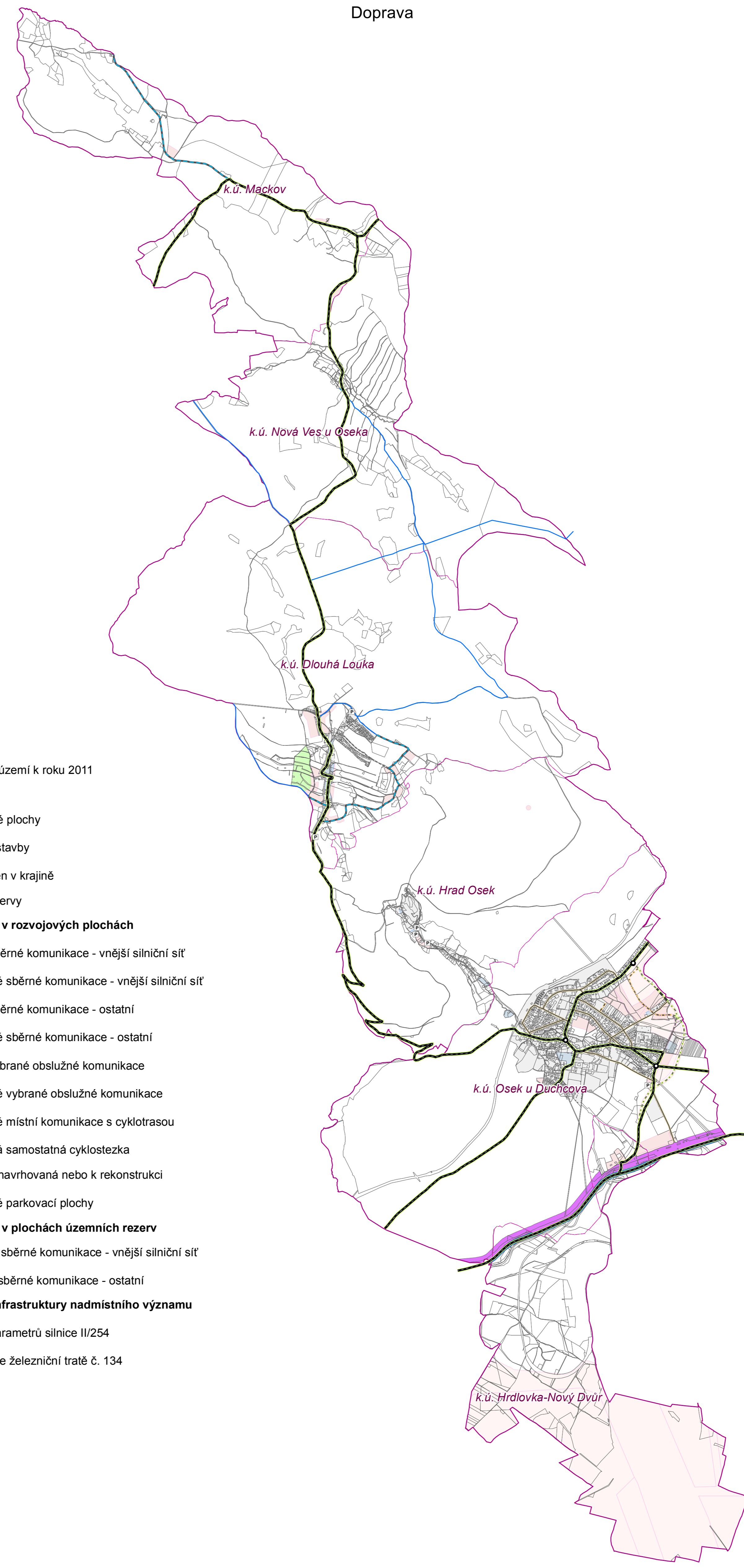
míra deficitu 0 - území není napojené na danou soustavu technické infrastruktury a ani se jeho připojení v koncepci územního plánu nenavrhuje  
míra deficitu 1 - území je napojené nebo snadno napojitelné na danou soustavu technické infrastruktury  
míra deficitu 2 - území je napojitelné s vynaložením příměřených investic  
míra deficitu 3 - území je obtížněji napojitelné s vynaložením relativně vyšších investičních nákladů  
míra deficitu 4 - území velmi komplikované obslužitelné při vynaložení vysokých investic nebo vyžadující složitější koncepční zásahy do stávající sítě, nebo ucelené koordinované technické řešení v rámci rozsáhlejší rozvojové plochy

## Odkanalizování



- Legenda**
- Navrhované kanalizační objekty**
- dešťová zadrž
- Směrný návrh kanalizační sítě**
- kanalizace dešťová
  - kanalizace splašková
- Míra deficitu odkanalizování území**
- míra deficitu 0
  - míra deficitu 1
  - míra deficitu 2
  - míra deficitu 3
  - míra deficitu 4

## Doprava



- Legenda**
- zastavěné území k roku 2011
- Rozvojové plochy**
- zastavitelné plochy
  - plochy přestavby
  - plochy změn v krajině
  - územní rezervy
- Koncepce dopravy v rozvojových plochách**
- stávající sběrné komunikace - vnější silniční síť
  - navrhované sběrné komunikace - vnější silniční síť
  - stávající sběrné komunikace - ostatní
  - navrhované sběrné komunikace - ostatní
  - stávající vybrané obslužné komunikace
  - navrhované vybrané obslužné komunikace
  - navrhované místní komunikace s cyklotrasou
  - navrhovaná samostatná cyklostezka
  - křižovatka navrhovaná nebo k rekonstrukci
  - navrhované parkovací plochy
- Koncepce dopravy v plochách územních rezerv**
- výhledové sběrné komunikace - vnější silniční síť
  - výhledové sběrné komunikace - ostatní
- Záměry dopravní infrastruktury nadmístního významu**
- zlepšení parametrů silnice II/254
  - intenzifikace železniční tratě č. 134

Územní plán Oseka	
Pořizovatel : Městský úřad Osek	06 - Schéma koncepce technické a dopravní infrastruktury 2 - vodní hospodářství a doprava
Projektant: Ing.arch. František Pospíšil a kol.	Měřítko: 1 : 25 000
zak. č. 191/2011	Etapa : Dokumentace k vydání
	Datum : V / 2016
	Paré č.: [1] [2] [3] [4] [5] [6]

Záznam o účinnosti	
Označení správního orgánu, který územní plán vydal:	Zastupitelstvo města Osek
Datum nabylí účinnosti:	15. 7. 2016
Operátní úř. osoba pořizovatele:	Ing.arch. Zdeňka Táborská
Kurátor: pověřená výkonem územní plánovací činnosti podle § 44 odst. 1 zák. 182/2008 Sb. o územním plánování a státním území (zákon o územním plánování)	podpis:
otisk úředního razítka	

